

Администрация Белозерского района
Курганской области

ПОСТАНОВЛЕНИЕ

от « 29 » апреля 2022 года № 255
с. Белозерское

Об установлении публичного сервитута для размещения ВЛ 10 кВ Л-5 ПС
Памятинская, инв. № 204002880, с местоположением: Российская Федерация,
Курганская область, Белозерский район

Рассмотрев ходатайство Акционерного общества «Сибирско-Уральская энергетическая компания» об установлении публичного сервитута, и обоснование необходимости установления публичного сервитута на земельный участок, руководствуясь главой V.7 Земельного кодекса Российской Федерации, Федеральным законом от 25 октября 2001 года № 137-ФЗ «О введении в действие Земельного кодекса Российской Федерации», постановлением Правительства Российской Федерации от 24 февраля 2009 года № 160 «О порядке установления охранных зон объектов электросетевого хозяйства и особых условий использования земельных участков, расположенных в границах таких зон», Федеральным законом от 13 июля 2015 года № 218-ФЗ «О государственной регистрации недвижимости», Уставом Белозерского района Курганской области, Администрация Белозерского района
ПОСТАНОВЛЯЕТ:

1. Утвердить схему расположения границ публичного сервитута с местоположением: Российская Федерация, Курганская область, Белозерский район, общей площадью 116 кв. м на часть земельного участка с кадастровым номером 45:02:030601:825.

2. Установить в интересах Акционерного общества «Сибирско-Уральская энергетическая компания» публичный сервитут на часть земельного участка с кадастровым номером 45:02:030601:825, общей площадью 116 кв. м, расположенного по адресу: Российская Федерация, Курганская область, Белозерский район, д. Екимово, в бывших границах ПСК «Екимово», в соответствии со схемой расположения границ публичного сервитута, утверждаемой согласно пункту 1 настоящего постановления, с целью размещения ВЛ 10 кВ Л-5 ПС Памятинская, инв. № 204002880.

3. Публичный сервитут устанавливается сроком на 49 лет и считается установленным со дня внесения сведений о нем в Единый государственный реестр недвижимости.

4. Срок, в течение которого использование земельного участка (его части) и (или) расположенного на нем объекта недвижимого имущества в соответствии с их разрешенным использованием будет невозможно или существенно затруднено в связи с осуществлением сервитута отсутствует.

5. Порядок и правила установления охранных зон объектов электросетевого хозяйства и особых условий использования земельных участков, расположенных в границах таких зон, определены постановлением Правительства Российской Федерации от 24 февраля 2009 года № 160 «О порядке установления охранных зон

объектов электросетевого хозяйства и особых условий использования земельных участков, расположенных в границах таких зон».

6. Акционерному обществу «Сибирско-Уральская энергетическая компания»:

1) обеспечить в порядке, установленном действующим законодательством, заключение с правообладателем земельного участка соглашения об осуществлении публичного сервитута;

2) обеспечить внесение правообладателю земельного участка, определенной в соответствии с законодательством об оценочной деятельности, платы за публичный сервитут;

3) обеспечить возможность государственной регистрации публичного сервитута в порядке, установленном действующим законодательством;

4) приступить к осуществлению деятельности, для обеспечения которой установлен публичный сервитут со дня заключения соглашения о его осуществлении но не ранее дня внесения сведений о публичном сервитуте в Единый государственный реестр недвижимости;

5) привести земельный участок в состояние, пригодное для использования в соответствии с видом разрешенного использования, в срок не позднее, чем три месяца после завершения строительства инженерного сооружения, для размещения которого был установлен публичный сервитут.

7. Отделу имущественных и земельных отношений Администрации Белозерского района Курганской области в течение пяти рабочих дней со дня принятия решения об установлении публичного сервитута:

1) разместить настоящее постановление на официальном сайте Администрации Белозерского района в информационно-телекоммуникационной сети «Интернет»;

2) направить копию настоящего постановления:

- обладателю публичного сервитута Акционерному обществу «Сибирско-Уральская энергетическая компания»;

- в орган, осуществляющий государственный кадастровый учет и государственную регистрацию прав, в порядке, установленном Федеральным законом от 13 июля 2015 года № 218-ФЗ «О государственной регистрации недвижимости».

8. Контроль за выполнением настоящего постановления возложить на заместителя Главы Белозерского района, начальника управления экономической политики.

Глава Белозерского района

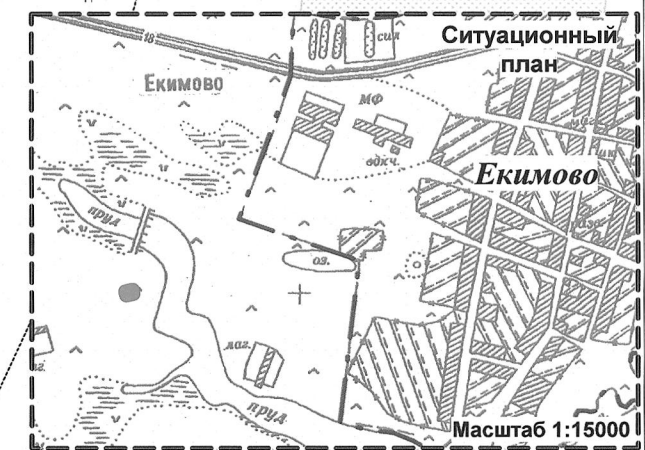
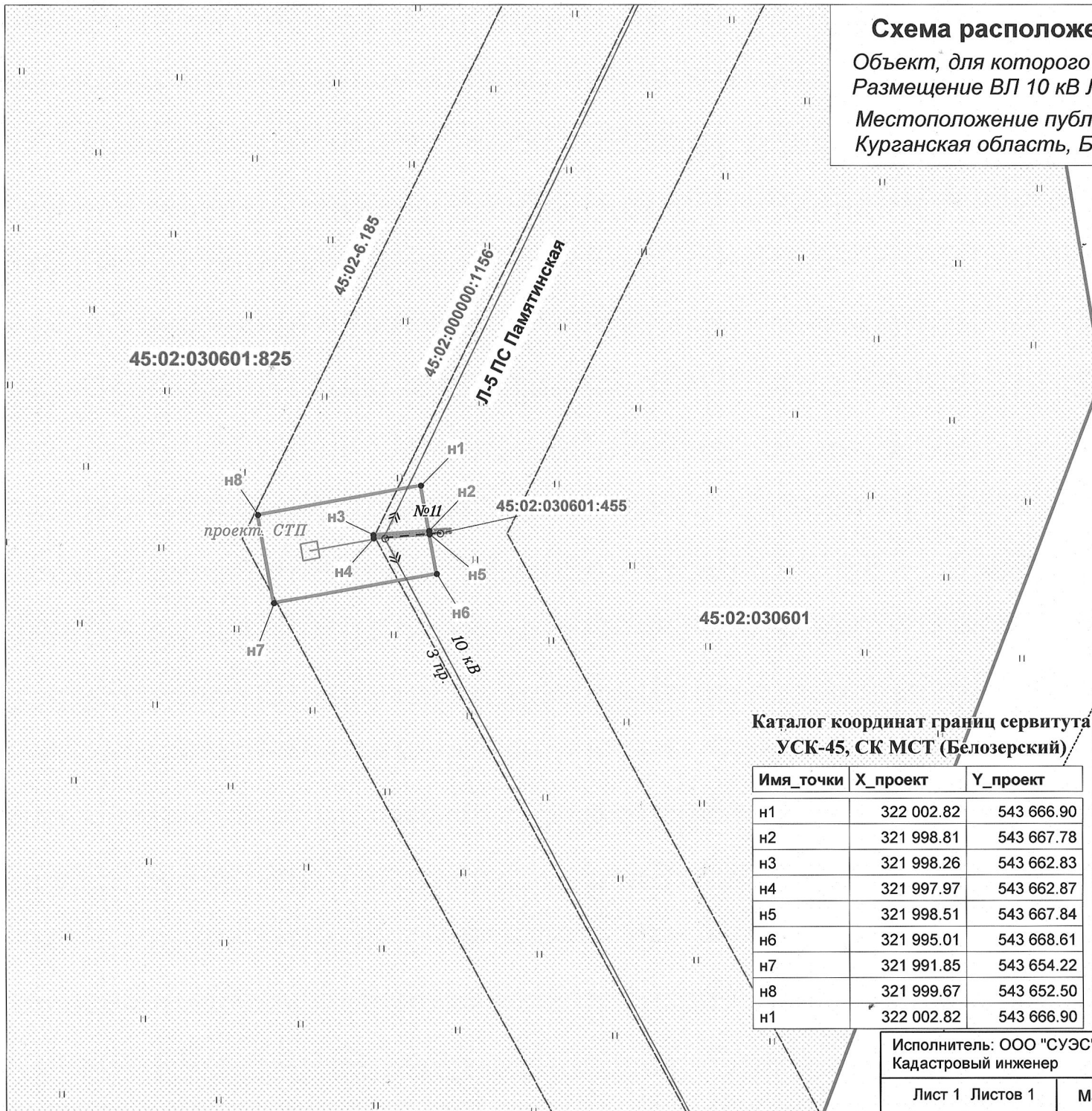


А.В. Завьялов

Схема расположения границ публичного сервитута

Объект, для которого устанавливается публичный сервитут:
Размещение ВЛ 10 кВ Л-5 ПС Памятинская, инв. № 204002880








Местоположение публичного сервитута: Российская Федерация,
Курганская область, Белозерский район

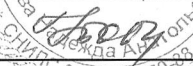


Каталог координат границ сервитута УСК-45, СК МСТ (Белозерский)

Имя_точки	X_проект	Y_проект
n1	322 002.82	543 666.90
n2	321 998.81	543 667.78
n3	321 998.26	543 662.83
n4	321 997.97	543 662.87
n5	321 998.51	543 667.84
n6	321 995.01	543 668.61
n7	321 991.85	543 654.22
n8	321 999.67	543 652.50
n1	322 002.82	543 666.90

Условные обозначения:

-  - ось трассы и проектные границы публичного сервитута
-  - характеристическая точка границы публичного сервитута
-  - кадастровый номер и граница земельного участка, установленная в соответствии с Федеральным законодательством, включенная в ЕГРН
-  - кадастровый номер и граница ОКС
-  - кадастровый номер и граница охранной зоны
-  - номер кадастрового квартала
-  - название и граница населенного пункта

Исполнитель: ООО "СУЭС" Кадастровый инженер		Н.А.Бобкова	
Лист 1 Листов 1	Масштаб 1: 500	Подпись: 	Дата 03.12.2021 г.